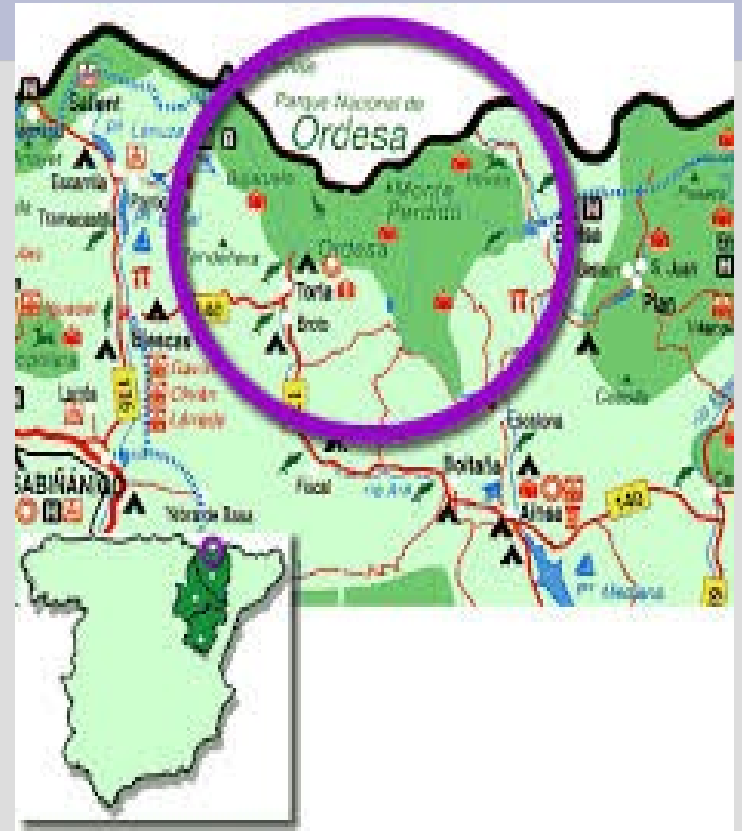


ORDESA Y MONTES PERDIDOS



LOCALIZACIÓN

El Parque nacional de Ordesa y Monte Perdido está ubicado en el Pirineo oscense, íntegramente en la comarca del Sobrarbe, Aragón (España).



SUPERFICIE

Su superficie ocupa 15 608 ha y la zona de protección periférica cuenta con 19 679 ha

HISTORIA

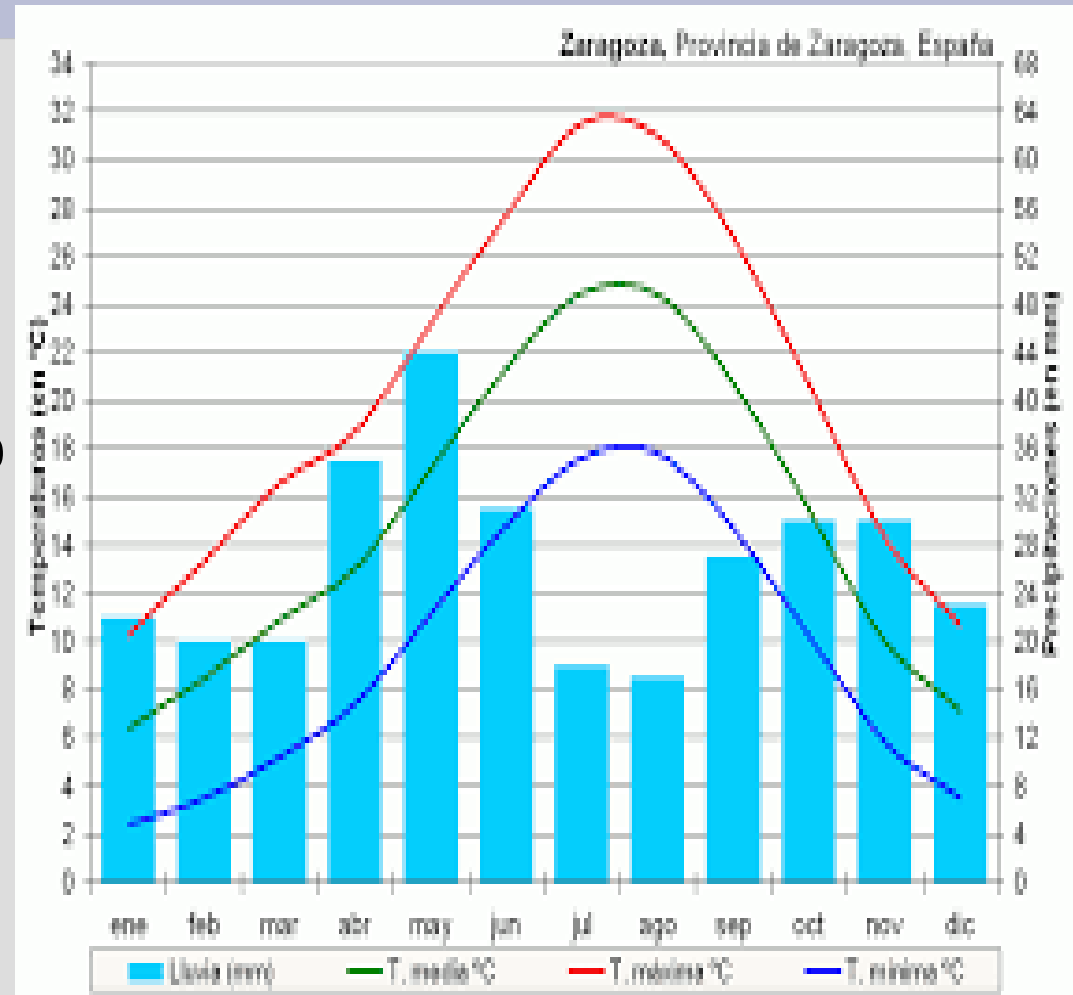
Es el segundo parque nacional más antiguo de España y el que más de Aragón, tras ser declarado el 16 de agosto de 1918 mediante el Real Decreto 16-08-1918 con el nombre de Valle de Ordesa.

El 13 de julio de 1982, con la ley 52/1982 el Parque se amplió y se reclasificó bajo el nombre actual.

Actualmente el parque goza de diferentes figuras de protección aparte del de Parque Nacional, en 1977 se declaró Reserva de la Biosfera, en 1988 Zona de Especial Protección para las Aves y en 1997 se convirtió en Patrimonio de la Humanidad por la Unesco. Es también Lugar de Importancia Comunitaria.

CLIMA

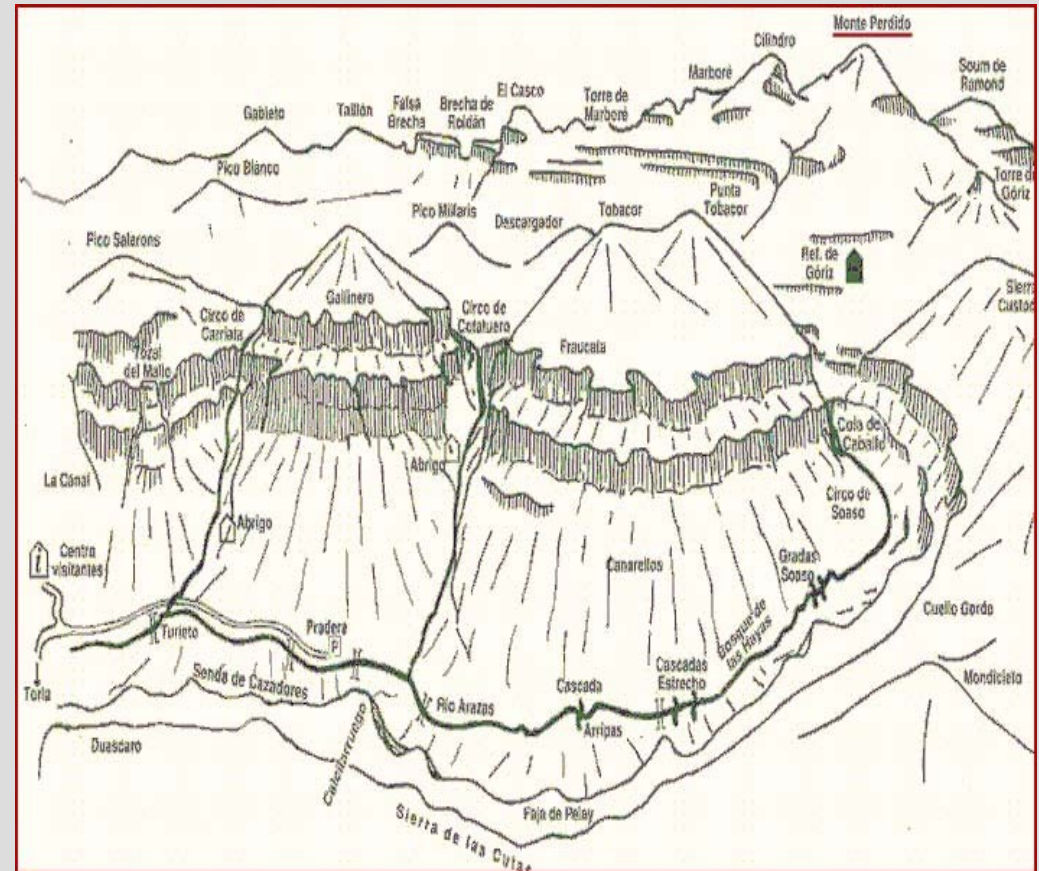
- Clima pirenaico.
- Inviernos fríos
- Veranos calurosos
- Muchas sequías en verano



RELIEVE

El Parque Nacional de Ordesa y Monte Perdido forma parte de la unidad fisiográfica del macizo de Monte Perdido, la montaña calcárea más alta de Europa, con 3.355 metros.

La característica principal de su paisaje y, por lo tanto, lo que más llama la atención, es la sucesión de crestas, agujas, profundos valles y cañones que muestran el vigor y energía de las fuerzas que intervinieron en su formación y la juventud aparente de su relieve.



FLORA

La flora del Parque
consta de 1400
especies



ABETOS



CALDERONES

FAUNA

Se han contabilizado unas 38 especies de mamíferos, 68 de aves nidificantes , 5 de anfibios, 8 de reptiles y 5 de peces.



ARDILLA

CORZO



LINCE
IBERICO

CULEBRILL
A



ITINERARIOS EN EL PARQUE NACIONAL

- Ordesa

Horario: De 9,00 a 14,00 horas de lunes a viernes ambos inclusive, excepto festivos, mes de agosto y Navidad



- Monte perdido

. Horario. Abierto todos los días del año por la mañana y por la tarde (9-18 h), salvo imprevistos ... Horario: de 8:00 a 15:00 de lunes a viernes durante todo el año.



CURIOSADES

Dice la leyenda que Las Tres Sorores, así se llaman las tres cimas de piedra del Monte Perdido, eran tres hermanas que vivían en el Valle de Arazas. Prometieron no casarse nunca para estar juntas, pero tres pastores de un valle próximo las intentaron forzar y al morir ellas mientras se defendían se convirtieron en las tres rocas.